



Tab. 1 - CARTA DELLA VEGETAZIONE FORESTALE

Alcara Li Fusi, li 27.02.2008

Scala 1:10.000





Il professionista:  
 dott. agr. Nicola VAMBRIA  
 prof. agr. Nicola VAMBRIA

**LEGENDA**

-  Boschi a castoreo e prunella di Lecce (Quercus ilex)
-  Boschi misti di querce subcoccifuge (Quercus ilex) var. pedunculata e Q. pubescens s.l.)
-  Boschi a prunella di Carrù (Quercus ilex)
-  Boschi di Lecce (Quercus ilex) con Tano (Tano fasciculata e Agrifoglio (Erica aquatica))
-  Boschi misti di Faggio (Fagus sylvatica), Agrifoglio (Erica aquatica), Tano (Tano fasciculata) e Lecce (Quercus ilex)

-  Boschi di Faggio (Fagus sylvatica)
-  Popolamenti forestali arbustivi
-  Cistacei (cistus)
-  Laghetti e piccoli stagni erbosi
-  Ceneri Altiave

**Zonizzazione del PARCO DEI NEBRODI**

-  Zona A - Parco dei Nebrodi
-  Zona B - Parco dei Nebrodi
-  Zona C - Parco dei Nebrodi
-  Zona D - Parco dei Nebrodi

